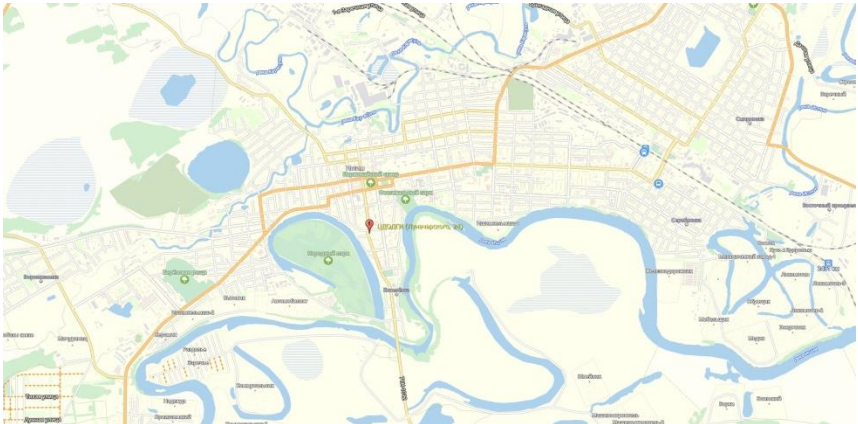




Департамент по социальным вопросам администрации города Ишима  
**Организация дополнительного образования «Муниципальное автономное учреждение  
«Центр дополнительного образования детей города Ишима»**  
627750 Тюменская область, г. Ишим, ул. Луначарского, д. 24  
Тел. 8 (34551) 5-15-98, E-mail: [ishim.sun@mail.ru](mailto:ishim.sun@mail.ru)  
ОКПО 84672749, ОГРН 1147232032089, ИНН/КПП 7205026316/720501001

## Описание школьного образовательного туристского маршрута для внесения в единый региональный реестр школьных образовательных маршрутов

### Школьный образовательный туристский маршрут

Раздел	Описание
<b>Название школьного образовательного туристского маршрута</b>	<b>Экскурсия по тропе «Туристёнок»</b>
<b>Ресурсы о регионе и районе маршрута</b>	<p>Тюменская область город Ишим ул. Луначарского 24, ОДО МАУ «Центр дополнительного образования детей города Ишима».</p>  <p>Рис 1. Карта города. Меткой указан адрес, где будет проходить маршрут.</p> <p>Доехать можно на автобусе № 4к, 4, 2, 13, остановка «Аптека» по ул. Ленина. Затем пешком по карте.</p>

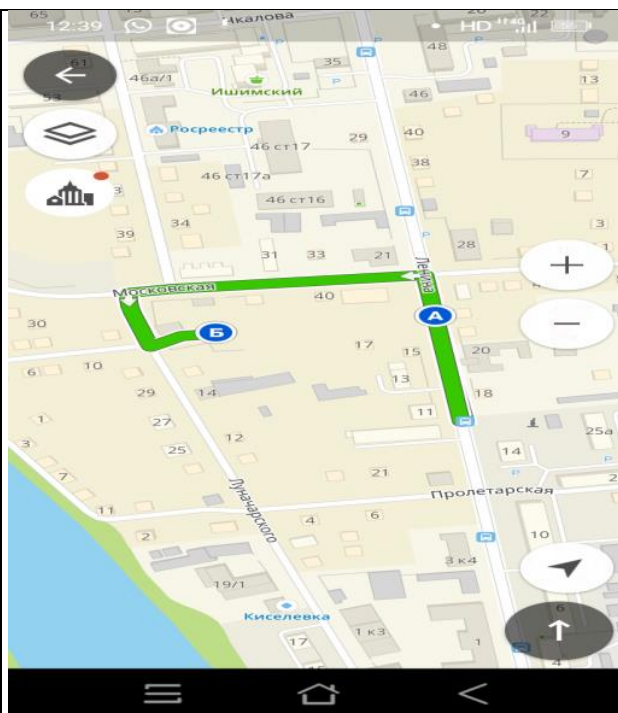


Рис 2. Путь движения от остановки до ОДО МАУ ЦДОДГИ (ул. Луначарского, 24).

Группа в ВК - команда «Азимут» по спортивному туризму г. Ишим. <https://vk.com/club6893470>

**Предполагаемая целевая аудитория**

В образовательном маршруте могут принять участие дети в возрасте от 7 до 16 лет, участники городских летних оздоровительных лагерей и дневного пребывания детей общеобразовательных учреждений и учреждений дополнительного образования (ОДО МАУ «ЦДОДГИ»). Родители также могут принять участие в маршруте.

**Сезон**

Школьный образовательный туристский маршрут проводится в тёплое время года июнь, июль и август. Участники должны быть одеты в спортивную форму и обувь.

**Ключевые направления**

[#кубокРаизова](#)  
[#тюменскийтуризм](#)  
[#ФСТТО](#)

**Маршрут интегрируется в образовательные /воспитательные программы**

Дополнительная общеразвивающая программа по спортивному туризму туристско-краеведческой направленности «Азимут». (группа объединения ВКонтакте: <https://vk.com/club6893470>)

**Возможный уровень познавательной/образовательной нагрузки**


Досуговой  
 Ознакомительный

<b>Доступность для детей с ОВЗ и детей-инвалидов</b>	Организация досуга в каникулярное время детей разных социальных категорий: обучающиеся ОУ, дети учётной категории, дети из неблагополучных, многодетных, неполных семей, дети-сироты или дети, оставшиеся без попечения родителей. Маршрут доступен для детей с ОВЗ только не связанных с нарушением зрения. Дети-инвалиды могут пройти маршрут только с сопровождением ассистента и без второго объекта экскурсии -туристская полоса препятствий «Туристёнок».
<b>Продолжительность маршрута</b>	1,5 часа.
<b>Протяженность маршрута</b>	Протяженность экскурсии 500 метров.
<b>Пункты, через которые проходит маршрут Объекты показа</b>	<ul style="list-style-type: none"> <li>• Лабиринт ориентирования</li> <li>• Туристская зона – это место, где расположена туристская полоса препятствий «Туристёнок»</li> <li>• Туристский бивак.</li> <li>• Вязка туристских узлов.</li> </ul>
<b>Цели и задачи маршрута, в т.ч. образовательные и воспитательные</b>	<p>Цель: Пропаганда спортивного туризма и здорового образа жизни.</p> <p>Задачи:</p> <ul style="list-style-type: none"> <li>- Приобретение знаний, умений и навыков по спортивному туризму.</li> <li>- Обучение безопасному поведению в природе.</li> <li>- Формировать у обучающихся сознательное и ответственное отношения к собственному здоровью.</li> </ul>
<b>Дополнительные условия</b>	Объекты показа доступны с понедельника по пятницу в рабочее время с 9.00 до 17.00 ч. Экскурсия платная. Информацию о стоимости билета, дате и времени проведения экскурсии можно узнать по тел. 8 (34551) 5-15-98
<b>Карта маршрута</b>	ОДО МАУ «Центр дополнительного образования детей города Ишима» ул. Луначарского 24.



Рис 3. Карта территории. Красная линия обозначает последовательность движения по маршруту

**Фотоматериал**



Фотографии объектов показа (в городской или природной среде).

**График движения по маршруту:**

Маршрут движения начинается с центральной площадки возле входа на территорию.  
**Первый объект осмотра**– Лабиринт ориентирования. Участники получают начальные знания по спортивному ориентированию на местности с помощью карты.  
**Второй объект экскурсии** — это туристская зона. Участники смогут преодолеть туристскую полосу препятствий «Туристёнок» со следующими этапами: горизонтальная верёвочная лестница с перилами, наклонное бревно с периллами, горизонтальное бревно с перилами, параллельные перила с вертикальными опорами, переправа «треугольник», переправа через автомобильные покрышки с перилами, параллельные перила, движение по качающимся брёвнам с перилами и

	<p>горизонтальный маятник.</p> <p><b>Третий объект экскурсии</b> – туристский бивак. Здесь участники смогут разжечь костёр, вскипятить воду и попить чай. Продукты питания (чай, сахар и т.д.) участники приносят самостоятельно.</p> <p><b>Четвёртый объект экскурсии</b> – вязка туристских узлов. Участники получают начальные знания и умения в вязке узлов.</p>
<p><b>Методические материалы для работы на маршруте</b></p>	<p>Спортивные карты для обучения ориентированию в лабиринте, иллюстрации видов костров на биваке и туристских узлов.</p>